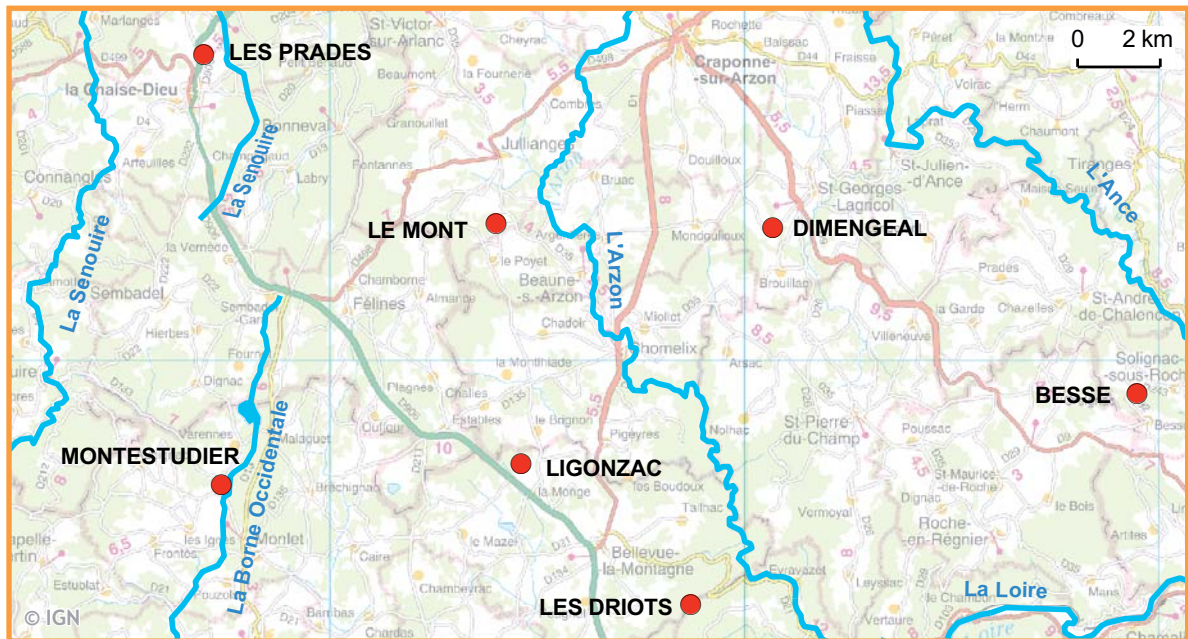
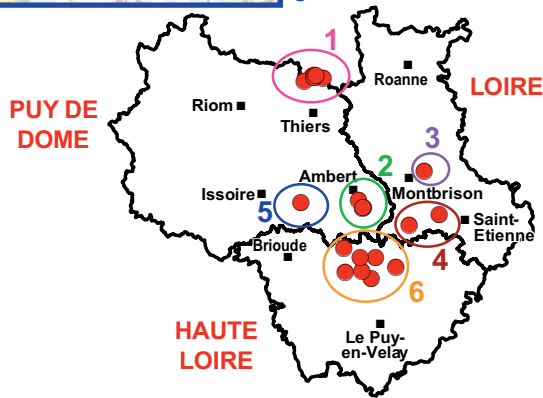
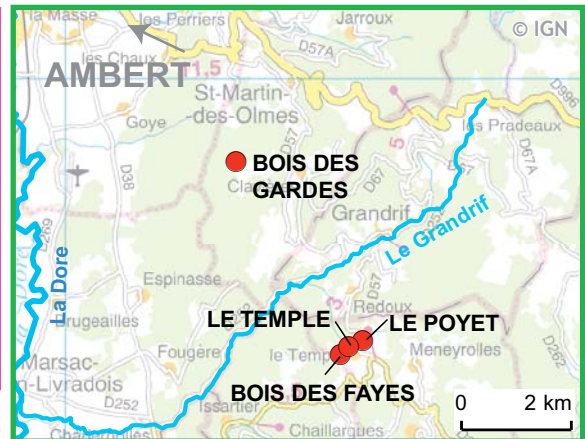
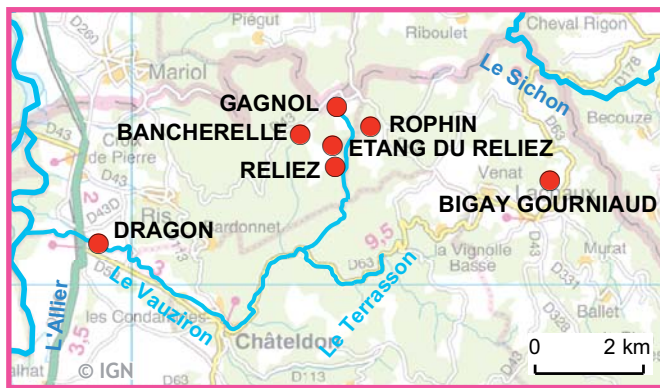


ZONE MINIERE D'AMBERT



BD CARTHAGE® IGN © 2007 et SCAN DEPARTEMENTAL® IGN © 2005 - Les données ou cartes IGN contenues dans ces cartes sont issues des dernières éditions IGN dont les millésimes peuvent être différents.

Légende : ● Sites miniers — Principaux cours d'eau

ZOOM ACTUALITE

Récupération des matériaux à l'école de LACHAUX (Puy de Dôme - 63)

La cour de l'école primaire de Lachaux, qui ne comporte qu'une seule classe, a autrefois été remblayée à l'aide de stériles miniers issus de l'exploitation de la mine d'uranium de Rophin. En 2001, une association locale de défense de l'environnement a mandaté la CRIIRAD (Commission de Recherche et d'Information Indépendantes sur la Radioactivité) pour procéder à quelques relevés radiologiques.

Le marquage radiologique relevé à l'issue de l'intervention de l'association, bien que relativement faible, a conduit à la mise en évidence de quelques points particuliers et à la décision de procéder au décaissement de la totalité de la cour. Les travaux effectués durant la période estivale ont donné lieu à une réunion présidée par le sous-préfet de Thiers et comprenant des représentants de l'éducation nationale, du maire, d'AREVA NC, de SUBATECH, de la DRIRE et de la DDASS. Les travaux ont été encadrés par la DRIRE et réalisés au frais d'AREVA NC.

Ils ont conduit le laboratoire SUBATECH à procéder à la cartographie radiologique de toute la superficie de la cour et à installer des enregistreurs de radon dans le bâtiment de l'école.

Les matériaux excavés ont été dirigés vers le site de stockage autorisé de Saint-Priest-La-Prugne et remplacés par des matériaux provenant d'une carrière de roche dure proche ; une épaisseur de gore¹⁴ compactée a permis d'achever la finition. Une plantation d'arbres en octobre 2006 a fini d'agrémenter la cour de cette école où la rentrée scolaire de septembre s'est effectuée normalement.

¹⁴ Granite en décomposition

ZONE MINIÈRE AMBERT

BANCHERELLE

LOCALISATION : RIS (63)

DERNIER TITRE MINIER ASSOCIÉ : EX-CONCESSION DE LACHAUX

Institution du dernier titre minier : décret du 22/10/29
Titulaire du dernier titre minier : M Thave puis mutée au CEA par décret (23/08/47)
Situation juridique du dernier titre minier : renonciation 06/10/78

Type d'exploitation : Travaux Miniers Souterrains
Uranium extrait : 2,3 t
Date de début d'exploitation du site : 1952
Date de fin d'exploitation du site : 1954
Traitement du minerai sur le site : non
Stockage de résidus de traitement sur le site : non
Traitement actuel des eaux : non
Cours d'eau récepteur : absence d'information

HISTORIQUE ADMINISTRATIF DU SITE

Procédure d'arrêt des travaux dans le cadre de la Police des Mines :

Arrêté de type « premier donner acte » : absence d'information
Arrêté de type « deuxième donner acte » : absence d'information

Installations Classées sur le site :

absence d'Installation Classée sur le site

Autres actes administratifs pertinents :

information non recherchée dans le cadre de cette version de l'inventaire

DISPOSITIF DE SURVEILLANCE ACTUEL : visite à l'initiative de COGEMA

CONTRAINTES LIÉES AU SITE : non

UTILISATION ACTUELLE DU SITE : Absence d'utilisation particulière.

OBSERVATIONS :

ZONE MINIÈRE AMBERT

BESSE

SOLIGNAC

LOCALISATION : **SOLIGNAC-SOUS-ROCHE (43)**

DERNIER TITRE MINIER ASSOCIÉ : **EX-PER DE SOLIGNAC-SOUS-ROCHE**

Institution du dernier titre minier : 14/11/1960
Titulaire du dernier titre minier : RESS
Situation juridique du dernier titre minier : expiré le 20/11/63

Type d'exploitation : Travaux Miniers Souterrains
Uranium extrait : 1 t
Date de début d'exploitation du site : 1960
Date de fin d'exploitation du site : 1961
Traitement du minerai sur le site : non
Stockage de résidus de traitement sur le site : non
Traitement actuel des eaux : non
Cours d'eau récepteur : absence d'information

HISTORIQUE ADMINISTRATIF DU SITE

Procédure d'arrêt des travaux dans le cadre de la Police des Mines :

Arrêté de type « premier donner acte » : absence d'information
Arrêté de type « deuxième donner acte » : non

Installations Classées sur le site :

absence d'Installation Classée sur le site

Autres actes administratifs pertinents :

information non recherchée dans le cadre de cette version de l'inventaire

DISPOSITIF DE SURVEILLANCE ACTUEL : absence d'information

CONTRAINTES LIÉES AU SITE : non

UTILISATION ACTUELLE DU SITE : Absence d'utilisation particulière.

OBSERVATIONS :

Site réaménagé en 1984.

ZONE MINIERE AMBERT

BIGAY GOURNIAUD

LOCALISATION : LACHAUX (63)

DERNIER TITRE MINIER ASSOCIE : EX-CONCESSION DE LACHAUX

Institution du dernier titre minier : décret du 22/10/29
Titulaire du dernier titre minier : M Thave puis mutée au CEA par décret (23/08/47)
Situation juridique du dernier titre minier : renonciation le 06/10/78

Type d'exploitation : Travaux Miniers Souterrains
Uranium extrait : 5,9 t
Date de début d'exploitation du site : 1950
Date de fin d'exploitation du site : 1955
Traitement du minerai sur le site : non
Stockage de résidus de traitement sur le site : non
Traitement actuel des eaux : non
Cours d'eau récepteur : absence d'information

HISTORIQUE ADMINISTRATIF DU SITE

Procédure d'arrêt des travaux dans le cadre de la Police des Mines :

Arrêté de type « premier donner acte » : sans objet
Arrêté de type « deuxième donner acte » : absence d'information mais a priori abandon de travaux puisque le titre a été renoncé

Installations Classées sur le site :

absence d'Installation Classée sur le site

Autres actes administratifs pertinents :

information non recherchée dans le cadre de cette version de l'inventaire

DISPOSITIF DE SURVEILLANCE ACTUEL : visite à l'initiative de COGEMA

CONTRAINTES LIEES AU SITE : non

UTILISATION ACTUELLE DU SITE : Les alentours de la tête du puits de Bigay ont été utilisés comme carrière de pierre.

OBSERVATIONS :

AREVA n'est plus propriétaire des terrains.

ZONE MINIERE AMBERT

BOIS DES FAYES

LOCALISATION : GRANDRIF + BAFFIE (63)

DERNIER TITRE MINIER ASSOCIE : EX-PEX D'AMBERT

Institution du dernier titre minier : 09/02/61 renouvelé le 01/04/66 puis le 19/03/71 et le 30/03/76
Titulaire du dernier titre minier : CEA puis COGEMA (09/08/77)
Situation juridique du dernier titre minier : expiré le 23/11/77 à l'octroi du PEX de Saint Martin des Olmes

Type d'exploitation : Travaux Miniers Souterrains + Mine à Ciel Ouvert
Uranium extrait : 67 t
Date de début d'exploitation du site : 1955
Date de fin d'exploitation du site : 1974
Traitement du minerai sur le site : non
Stockage de résidus de traitement sur le site : non
Traitement actuel des eaux : non
Cours d'eau récepteur : le Grandrif

HISTORIQUE ADMINISTRATIF DU SITE

Procédure d'arrêt des travaux dans le cadre de la Police des Mines :

Arrêté de type « premier donner acte » :

Arrêté de type « deuxième donner acte » : lettre DRIRE du 06/04/79 : abandon de travaux

Installations Classées sur le site :

absence d'Installation Classée sur le site

Autres actes administratifs pertinents :

information non recherchée dans le cadre de cette version de l'inventaire

DISPOSITIF DE SURVEILLANCE ACTUEL : visite à l'initiative de COGEMA

CONTRAINTES LIEES AU SITE : non

UTILISATION ACTUELLE DU SITE : Absence d'utilisation particulière.

OBSERVATIONS :

Travaux de réaménagement complémentaires effectués en 2002.

ZONE MINIERE AMBERT

BOIS DES GARDES

LOCALISATION : SAINT MARTIN DES OLMES (63)

DERNIER TITRE MINIER ASSOCIE : EX-PEX DE SAINT MARTIN DES OLMES

Institution du dernier titre minier : 14/11/77 renouvelé le 05/05/83 puis le 25/11/88

Titulaire du dernier titre minier : COGEMA

Situation juridique du dernier titre minier : expiré le 23/11/92

Type d'exploitation : Travaux Miniers Souterrains + Mines à Ciel Ouvert (3)

Uranium extrait : 73 t

Date de début d'exploitation du site : 1955

Date de fin d'exploitation du site : 1980

Traitement du minerai sur le site : non

Stockage de résidus de traitement sur le site : non

Traitement actuel des eaux : non

Cours d'eau récepteur : absence d'information

HISTORIQUE ADMINISTRATIF DU SITE

Procédure d'arrêt des travaux dans le cadre de la Police des Mines :

Arrêté de type « premier donner acte » : sans objet

Arrêté de type « deuxième donner acte » : arrêté préfectoral du 16/02/81 : donne acte de l'abandon de travaux et de la réalisation des travaux d'abandon

Installations Classées sur le site :

absence d'Installation Classée sur le site

Autres actes administratifs pertinents :

information non recherchée dans le cadre de cette version de l'inventaire

DISPOSITIF DE SURVEILLANCE ACTUEL : visite à l'initiative de COGEMA

CONTRAINTES LIEES AU SITE : non

UTILISATION ACTUELLE DU SITE : Absence d'utilisation particulière.

OBSERVATIONS :

Les Mines à Ciel Ouvert ont été remblayées (deux le sont seulement en partie) ; les trois sont ensemencées en pâture et arbres.
Travaux complémentaires de réaménagement effectués en 2002.

ZONE MINIERE AMBERT

CHAMEANE

LOCALISATION : CHAMEANE (63)

DERNIER TITRE MINIER ASSOCIE : EX-PEX SAINT GENES LA TOURETTE

Institution du dernier titre minier : 30/12/70 renouvelé le 19/11/76
Titulaire du dernier titre minier : CEA puis mutée à COGEMA (par décret du 26/10/77)
Situation juridique du dernier titre minier : expiré le 09/01/81

Type d'exploitation : Travaux Miniers Souterrains
Uranium extrait : 0,695 t
Date de début d'exploitation du site : 1964
Date de fin d'exploitation du site : 1965
Traitement du minerai sur le site : non
Stockage de résidus de traitement sur le site : non
Traitement actuel des eaux : non
Cours d'eau récepteur : absence d'information

HISTORIQUE ADMINISTRATIF DU SITE

Procédure d'arrêt des travaux dans le cadre de la Police des Mines :

Arrêté de type « premier donner acte » : sans objet
Arrêté de type « deuxième donner acte » : arrêté préfectoral du 15/10/80 : donner acte de la déclaration d'abandon du 18/07/80 et de la réalisation des travaux d'abandon

Installations Classées sur le site :

absence d'Installation Classée sur le site

Autres actes administratifs pertinents :

information non recherchée dans le cadre de cette version de l'inventaire

DISPOSITIF DE SURVEILLANCE ACTUEL : visite à l'initiative de COGEMA

CONTRAINTES LIEES AU SITE : non

UTILISATION ACTUELLE DU SITE : Absence d'utilisation particulière.

OBSERVATIONS :

ZONE MINIERE AMBERT

DIMENGEAL

LOCALISATION : SAINT-GEORGES-LAGRICOL (43)

DERNIER TITRE MINIER ASSOCIE : EX-PER LA GARDE

Institution du dernier titre minier : absence d'information
Titulaire du dernier titre minier : absence d'information
Situation juridique du dernier titre minier : absence d'information

Type d'exploitation : absence d'information
Uranium extrait : 0,6 t
Date de début d'exploitation du site : 1976
Date de fin d'exploitation du site : absence d'information
Traitement du minerai sur le site : non
Stockage de résidus de traitement sur le site : non
Traitement actuel des eaux : non
Cours d'eau récepteur : absence d'information

HISTORIQUE ADMINISTRATIF DU SITE

Procédure d'arrêt des travaux dans le cadre de la Police des Mines :

Arrêté de type « premier donner acte » : absence d'information
Arrêté de type « deuxième donner acte » : absence d'information

Installations Classées sur le site :

absence d'information

Autres actes administratifs pertinents :

information non recherchée dans le cadre de cette version de l'inventaire

DISPOSITIF DE SURVEILLANCE ACTUEL : absence d'information

CONTRAINTES LIEES AU SITE : absence d'information

UTILISATION ACTUELLE DU SITE : Absence d'information.

OBSERVATIONS :

ZONE MINIERE AMBERT

DRAGON

LOCALISATION : RIS (63)

DERNIER TITRE MINIER ASSOCIE : EX-PEX DU RIS

Institution du dernier titre minier : 09/01/80 renouvelé 04/10/85

Titulaire du dernier titre minier : COGEMA

Situation juridique du dernier titre minier : expiré le 19/02/90

Type d'exploitation : Tranchée

Uranium extrait : 0,6 t

Date de début d'exploitation du site : 1976

Date de fin d'exploitation du site : 1976

Traitement du minerai sur le site : non

Stockage de résidus de traitement sur le site : non

Traitement actuel des eaux : non

Cours d'eau récepteur : absence d'information

HISTORIQUE ADMINISTRATIF DU SITE

Procédure d'arrêt des travaux dans le cadre de la Police des Mines :

Arrêté de type « premier donner acte » : sans objet

Arrêté de type « deuxième donner acte » : sans objet

Installations Classées sur le site :

absence d'Installation Classée sur le site

Autres actes administratifs pertinents :

information non recherchée dans le cadre de cette version de l'inventaire

DISPOSITIF DE SURVEILLANCE ACTUEL : visite à l'initiative de COGEMA

CONTRAINTES LIEES AU SITE : non

UTILISATION ACTUELLE DU SITE : Absence d'utilisation particulière.

OBSERVATIONS :

Il y a eu un arrêté préfectoral permettant à l'exploitant d'utiliser le minerai extrait de la tranchée de recherche.

ZONE MINIERE AMBERT

DRIOTS (LES)

LOCALISATION : VOREY (43)

DERNIER TITRE MINIER ASSOCIE : EX-PEX DE DRIOT

Institution du dernier titre minier : 21/12/1959
Titulaire du dernier titre minier : RESS
Situation juridique du dernier titre minier : renoncé le 30/10/61

Type d'exploitation : Travaux Miniers Souterrains + Mine à Ciel Ouvert
Uranium extrait : 40 t
Date de début d'exploitation du site : 1956
Date de fin d'exploitation du site : 1961
Traitement du minerai sur le site : non
Stockage de résidus de traitement sur le site : non
Traitement actuel des eaux : non
Cours d'eau récepteur : absence d'information

HISTORIQUE ADMINISTRATIF DU SITE

Procédure d'arrêt des travaux dans le cadre de la Police des Mines :

Arrêté de type « premier donner acte » : sans objet
Arrêté de type « deuxième donner acte » : arrêté préfectoral du 05/09/61

Installations Classées sur le site :

absence d'Installation Classée sur le site

Autres actes administratifs pertinents :

information non recherchée dans le cadre de cette version de l'inventaire

DISPOSITIF DE SURVEILLANCE ACTUEL : visite régulière demandée à COGEMA par le CEA

CONTRAINTES LIEES AU SITE : non

UTILISATION ACTUELLE DU SITE : Essais "tirs chimiques" par le CEA DAM à partir de 1962.

OBSERVATIONS :

Site CEA géré par COGEMA.

ZONE MINIERE AMBERT

ETANG DU RELIEZ

LOCALISATION : LACHAUX (63)

DERNIER TITRE MINIER ASSOCIE : EX-CONCESSION DE LACHAUX

Institution du dernier titre minier : décret du 22/10/29
Titulaire du dernier titre minier : M Thave puis mutée au CEA par décret (23/08/47)
Situation juridique du dernier titre minier : renonciation 06/10/78

Type d'exploitation : Travaux Miniers Souterrains
Uranium extrait : compris dans Rophin
Date de début d'exploitation du site : 1950
Date de fin d'exploitation du site : 1954
Traitement du minerai sur le site : non
Stockage de résidus de traitement sur le site : non
Traitement actuel des eaux : non
Cours d'eau récepteur : ruisseau puis le Vauziron

HISTORIQUE ADMINISTRATIF DU SITE

Procédure d'arrêt des travaux dans le cadre de la Police des Mines :

Arrêté de type « premier donner acte » : absence d'information
Arrêté de type « deuxième donner acte » : absence d'information mais a priori abandon de travaux puisque le titre a été renoncé

Installations Classées sur le site :

absence d'Installation Classée sur le site

Autres actes administratifs pertinents :

information non recherchée dans le cadre de cette version de l'inventaire

DISPOSITIF DE SURVEILLANCE ACTUEL : visite à l'initiative de COGEMA

CONTRAINTES LIEES AU SITE : non

UTILISATION ACTUELLE DU SITE : Absence d'utilisation particulière.

OBSERVATIONS :

Des travaux complémentaires de réaménagement ont été effectués en 2002.

ZONE MINIERE AMBERT

GAGNOL

LOCALISATION : RIS (63)

DERNIER TITRE MINIER ASSOCIE : EX-CONCESSION DE LACHAUX

Institution du dernier titre minier : décret du 23/08/47
Titulaire du dernier titre minier : CEA
Situation juridique du dernier titre minier : renonciation 06/10/78

Type d'exploitation : Travaux de Recherche par Petit Chantier
Uranium extrait : 0,25 t
Date de début d'exploitation du site : 1949
Date de fin d'exploitation du site : 1953
Traitement du minerai sur le site : non
Stockage de résidus de traitement sur le site : non
Traitement actuel des eaux : non
Cours d'eau récepteur : absence d'information

HISTORIQUE ADMINISTRATIF DU SITE

Procédure d'arrêt des travaux dans le cadre de la Police des Mines :

Arrêté de type « premier donner acte » : sans objet
Arrêté de type « deuxième donner acte » : sans objet

Installations Classées sur le site :

absence d'Installation Classée sur le site

Autres actes administratifs pertinents :

information non recherchée dans le cadre de cette version de l'inventaire

DISPOSITIF DE SURVEILLANCE ACTUEL : visite à l'initiative de COGEMA

CONTRAINTES LIEES AU SITE : non

UTILISATION ACTUELLE DU SITE : Absence d'utilisation particulière.

OBSERVATIONS :

ZONE MINIERE AMBERT

GREZIEUX LE FROMENTAL

LOCALISATION : GREZIEUX LE FROMENTAL (42)



DERNIER TITRE MINIER ASSOCIE : EX-PEX D'AMBERT

Institution du dernier titre minier : 09/02/61 renouvelé le 01/04/66 puis le 19/03/71 et le 30/03/76
Titulaire du dernier titre minier : CEA puis COGEMA (09/08/77)
Situation juridique du dernier titre minier : expiré en 1981

Type d'exploitation : Tranchée
Uranium extrait : 8,5 t
Date de début d'exploitation du site : 1968
Date de fin d'exploitation du site : 1971
Traitement du minerai sur le site : essais de lixiviation statique in situ
Stockage de résidus de traitement sur le site : non
Traitement actuel des eaux : non
Cours d'eau récepteur : absence d'information

HISTORIQUE ADMINISTRATIF DU SITE

Procédure d'arrêt des travaux dans le cadre de la Police des Mines :

Arrêté de type « premier donner acte » : sans objet
Arrêté de type « deuxième donner acte » : sans objet

Installations Classées sur le site :

absence d'Installation Classée sur le site

Autres actes administratifs pertinents :

arrêté préfectoral du 16/04/68 : autorise CEA à disposer du produit de ses recherches en application de l'article 8 du code minier (valable 6 mois pour 2000t de minerai sec)

DISPOSITIF DE SURVEILLANCE ACTUEL : pas de surveillance

CONTRAINTES LIEES AU SITE : non

UTILISATION ACTUELLE DU SITE : Absence d'utilisation particulière.

OBSERVATIONS :

ZONE MINIERE AMBERT

LABORY

GARDE (LA), CHAMBLES, CESSIEUX

LOCALISATION : **CHAMBLES (42)**

DERNIER TITRE MINIER ASSOCIE : DEMANDE D'UN PEX DE LABORY

Institution du dernier titre minier : demande d'un PEX dit "de Labory" par le CEA le 26/11/75 sur 3,4 km²

Titulaire du dernier titre minier : CEA

Situation juridique du dernier titre minier : renoncée le 10/09/76

Type d'exploitation : Mine à Ciel Ouvert + Tranchée

Uranium extrait : 7,47 t

Date de début d'exploitation du site : 1977

Date de fin d'exploitation du site : 1978

Traitement du minerai sur le site : non

Stockage de résidus de traitement sur le site : non

Traitement actuel des eaux : non

Cours d'eau récepteur : absence d'information

HISTORIQUE ADMINISTRATIF DU SITE

Procédure d'arrêt des travaux dans le cadre de la Police des Mines :

Arrêté de type « premier donner acte » : sans objet

Arrêté de type « deuxième donner acte » : lettre DRIRE du 30/10/78 : abandon de travaux

Installations Classées sur le site :

absence d'Installation Classée sur le site

Autres actes administratifs pertinents :

autorisation préfectorale 11/10/77 : autorisation de disposer des minerais d'uranium provenant de ses recherches

DISPOSITIF DE SURVEILLANCE ACTUEL : pas de surveillance

CONTRAINTES LIEES AU SITE : non

UTILISATION ACTUELLE DU SITE : Absence d'utilisation particulière.

OBSERVATIONS :

Le CEA voulait nommer le titre minier "PEX de la Garde", mais la CIM avait déjà demandé en Haute-Loire un PER portant ce nom ; le CEA a proposé le nom "PEX de Chambles" mais cela était délicat car la zone de Chambles est une zone connue touristique.

ZONE MINIERE AMBERT

LIGONZAC

LIGOUZAC

LOCALISATION : BELLEVUE-LA-MONTAGNE (43)

DERNIER TITRE MINIER ASSOCIE : EX-PER DE JULLIANGES

Institution du dernier titre minier : PER du 09/11/1959

Titulaire du dernier titre minier : R.E.S.S.

Situation juridique du dernier titre minier : renoncé le 20/11/62

Type d'exploitation : Travaux de Reconnaissance par Petit Chantier

Uranium extrait : 5 t

Date de début d'exploitation du site : 1959

Date de fin d'exploitation du site : 1960

Traitement du minerai sur le site : non

Stockage de résidus de traitement sur le site : non

Traitement actuel des eaux : non

Cours d'eau récepteur : absence d'information

HISTORIQUE ADMINISTRATIF DU SITE

Procédure d'arrêt des travaux dans le cadre de la Police des Mines :

Arrêté de type « premier donner acte » : absence d'information

Arrêté de type « deuxième donner acte » : absence d'information mais à priori abandon des travaux puisque le titre a été renoncé

Installations Classées sur le site :

absence d'Installation Classée sur le site

Autres actes administratifs pertinents :

information non recherchée dans le cadre de cette version de l'inventaire

DISPOSITIF DE SURVEILLANCE ACTUEL : absence d'information

CONTRAINTES LIEES AU SITE : non

UTILISATION ACTUELLE DU SITE : Absence d'information.

OBSERVATIONS :

Octroi : Décret du 09/11/1959 (paru au J.O. du 20/11/1959) - (demande : 26/08/1957 - rapport : 06/02/1959).

Modification : La surface initialement sollicitée de 76 km² a été réduite à 30,5 km² puis augmentée à 46,3 km².

ZONE MINIERE AMBERT

MAIN MORTE

LOCALISATION : LA TOURETTE (42)

DERNIER TITRE MINIER ASSOCIE : ABSENCE D'INFORMATION

Institution du dernier titre minier : absence d'information

Titulaire du dernier titre minier : COGEMA

Situation juridique du dernier titre minier : absence d'information

Type d'exploitation : Tranchée

Uranium extrait : 3,1 t

Date de début d'exploitation du site : 1978

Date de fin d'exploitation du site : 1978

Traitement du minerai sur le site : non

Stockage de résidus de traitement sur le site : non

Traitement actuel des eaux : non

Cours d'eau récepteur : absence d'information

HISTORIQUE ADMINISTRATIF DU SITE

Procédure d'arrêt des travaux dans le cadre de la Police des Mines :

Arrêté de type « premier donner acte » : sans objet

Arrêté de type « deuxième donner acte » : lettre DRIRE du 28/06/78 : abandon de travaux

Installations Classées sur le site :

absence d'Installation Classée sur le site

Autres actes administratifs pertinents :

lettre DRIRE du 28/06/78 : autorisation de disposer des minerais d'uranium provenant de ses recherches

DISPOSITIF DE SURVEILLANCE ACTUEL : pas de surveillance

CONTRAINTES LIEES AU SITE : non

UTILISATION ACTUELLE DU SITE : Absence d'utilisation particulière.

OBSERVATIONS :

ZONE MINIERE AMBERT

MONT (LE)

LOCALISATION : JULLIANGES (43)

DERNIER TITRE MINIER ASSOCIE : EX-PER DE JULLIANGES

Institution du dernier titre minier : absence d'information

Titulaire du dernier titre minier : Société RESS

Situation juridique du dernier titre minier : renoncé le 20/11/62

Type d'exploitation : absence d'information

Uranium extrait : absence d'information

Date de début d'exploitation du site : 1959

Date de fin d'exploitation du site : 1962

Traitement du minerai sur le site : non

Stockage de résidus de traitement sur le site : non

Traitement actuel des eaux : non

Cours d'eau récepteur : absence d'information

HISTORIQUE ADMINISTRATIF DU SITE

Procédure d'arrêt des travaux dans le cadre de la Police des Mines :

Arrêté de type « premier donner acte » : absence d'information

Arrêté de type « deuxième donner acte » : absence d'information mais a priori abandon des travaux puisque le titre a été renoncé

Installations Classées sur le site :

absence d'Installation Classée sur le site

Autres actes administratifs pertinents :

information non recherchée dans le cadre de cette version de l'inventaire

DISPOSITIF DE SURVEILLANCE ACTUEL : absence d'information

CONTRAINTES LIEES AU SITE : absence d'information

UTILISATION ACTUELLE DU SITE : Absence d'information.

OBSERVATIONS :

Octroi : Décret du 09/11/1959 (paru au J.O. du 20/11/1959) - (demande : 26/08/1957 - rapport : 06/02/1959)

Modification : La surface initialement sollicitée de 76 km² a été réduite à 30,5 km² puis augmentée à 46,3 km²

ZONE MINIÈRE AMBERT

MONTESTUDIER

LOCALISATION : **MONLET (43)**

DERNIER TITRE MINIER ASSOCIE : EX-PER D'ALLEGRE SAINT-PAL

Institution du dernier titre minier : Décret du 06/08/1959
Titulaire du dernier titre minier : S.M.A.C.
Situation juridique du dernier titre minier : absence d'information

Type d'exploitation : absence d'information
Uranium extrait : absence d'information
Date de début d'exploitation du site : 1959
Date de fin d'exploitation du site : 1962
Traitement du minerai sur le site : non
Stockage de résidus de traitement sur le site : non
Traitement actuel des eaux : non
Cours d'eau récepteur : absence d'information

HISTORIQUE ADMINISTRATIF DU SITE

Procédure d'arrêt des travaux dans le cadre de la Police des Mines :

Arrêté de type « premier donner acte » : absence d'information
Arrêté de type « deuxième donner acte » : absence d'information

Installations Classées sur le site :

absence d'Installation Classée sur le site

Autres actes administratifs pertinents :

information non recherchée dans le cadre de cette version de l'inventaire

DISPOSITIF DE SURVEILLANCE ACTUEL : absence d'information

CONTRAINTES LIEES AU SITE : absence d'information

UTILISATION ACTUELLE DU SITE : Absence d'information.

OBSERVATIONS :

ZONE MINIERE AMBERT

POYET (LE)

LOCALISATION : **BAFFIE (63)**

DERNIER TITRE MINIER ASSOCIE : EX-PEX D'AMBERT

Institution du dernier titre minier : 09/02/61 renouvelé le 01/04/66 puis le 19/03/71 et le 30/03/76
Titulaire du dernier titre minier : CEA puis COGEMA (09/08/77)
Situation juridique du dernier titre minier : expiré en 1981

Type d'exploitation : Travaux Miniers Souterrains + Mine à Ciel Ouvert
Uranium extrait : 4,6 t
Date de début d'exploitation du site : 1955
Date de fin d'exploitation du site : 1971
Traitement du minerai sur le site : non
Stockage de résidus de traitement sur le site : non
Traitement actuel des eaux : non
Cours d'eau récepteur : absence d'information

HISTORIQUE ADMINISTRATIF DU SITE

Procédure d'arrêt des travaux dans le cadre de la Police des Mines :

Arrêté de type « premier donner acte » : sans objet
Arrêté de type « deuxième donner acte » : lettre DRIRE du 06/04/79 : abandon de travaux

Installations Classées sur le site :

absence d'Installation Classée sur le site

Autres actes administratifs pertinents :

information non recherchée dans le cadre de cette version de l'inventaire

DISPOSITIF DE SURVEILLANCE ACTUEL : visite à l'initiative de COGEMA

CONTRAINTES LIEES AU SITE : non

UTILISATION ACTUELLE DU SITE : Absence d'utilisation particulière.

OBSERVATIONS :

Les travaux miniers souterrains mentionnés correspondent à une galerie, creusée à partir du site du Temple, qui arrive jusqu'au site du Poyet.

ZONE MINIERE AMBERT

PRADES (LES)

LOCALISATION : LA CHAISE DIEU (43)

DERNIER TITRE MINIER ASSOCIE : EX-PEX DES PRADES

Institution du dernier titre minier : 24/10/73 renouvelé le 30/03/79
Titulaire du dernier titre minier : CEA puis mutée à COGEMA (par arrêté ministériel du 09/08/77)
Situation juridique du dernier titre minier : renonciation le 04/12/80

Type d'exploitation : Mine à Ciel Ouvert
Uranium extrait : 50 t
Date de début d'exploitation du site : 1974
Date de fin d'exploitation du site : 1977
Traitement du minerai sur le site : non
Stockage de résidus de traitement sur le site : non
Traitement actuel des eaux : non
Cours d'eau récepteur : absence d'information

HISTORIQUE ADMINISTRATIF DU SITE

Procédure d'arrêt des travaux dans le cadre de la Police des Mines :

Arrêté de type « premier donner acte » : sans objet
Arrêté de type « deuxième donner acte » : lettre DRIRE du 19/10/79 : abandon de travaux

Installations Classées sur le site :

absence d'Installation Classée sur le site

Autres actes administratifs pertinents :

information non recherchée dans le cadre de cette version de l'inventaire

DISPOSITIF DE SURVEILLANCE ACTUEL : visite à l'initiative de COGEMA

CONTRAINTES LIEES AU SITE : non

UTILISATION ACTUELLE DU SITE : Les terrains ont été cédés à la commune ; une partie est à la disposition des Ponts et Chaussées pour entreposage de matériaux.

OBSERVATIONS :

ZONE MINIERE AMBERT

RELIEZ

CHEZ RELIEZ

LOCALISATION : RIS (63)

DERNIER TITRE MINIER ASSOCIE : EX-CONCESSION DE LACHAUX

Institution du dernier titre minier : décret du 22/10/29
Titulaire du dernier titre minier : M Thave puis mutée au CEA par décret (23/08/47)
Situation juridique du dernier titre minier : renonciation le 06/10/78

Type d'exploitation : Travaux Miniers Souterrains
Uranium extrait : 1 t
Date de début d'exploitation du site : 1949
Date de fin d'exploitation du site : 1952
Traitement du minerai sur le site : non
Stockage de résidus de traitement sur le site : non
Traitement actuel des eaux : non
Cours d'eau récepteur : ruisseau puis le Vauziron

HISTORIQUE ADMINISTRATIF DU SITE

Procédure d'arrêt des travaux dans le cadre de la Police des Mines :

Arrêté de type « premier donner acte » : sans objet
Arrêté de type « deuxième donner acte » : absence d'information mais a priori abandon de travaux puisque le titre a été renoncé

Installations Classées sur le site :

absence d'Installation Classée sur le site

Autres actes administratifs pertinents :

information non recherchée dans le cadre de cette version de l'inventaire

DISPOSITIF DE SURVEILLANCE ACTUEL : visite à l'initiative de COGEMA

CONTRAINTES LIEES AU SITE : non

UTILISATION ACTUELLE DU SITE : Les terrains ont été rétrocédés à leurs propriétaires.

OBSERVATIONS :

ZONE MINIERE AMBERT

ROPHIN

ROFFIN

LOCALISATION : LACHAUX (63)



DERNIER TITRE MINIER ASSOCIE : EX-CONCESSION DE LACHAUX

Institution du dernier titre minier : décret du 22/10/29
Titulaire du dernier titre minier : M Thave puis mutée au CEA par décret (23/08/47)
Situation juridique du dernier titre minier : renonciation le 06/10/78

Type d'exploitation : Travaux Miniers Souterrains
Uranium extrait : 24,6 t (Rophin + Etang du Reliez)
Date de début d'exploitation du site : 1950
Date de fin d'exploitation du site : 1954
Traitement du minerai sur le site : laverie : gravimétrie, flottation sans attaque sulfurique
Stockage de résidus de traitement sur le site : 0,03 Mt issue du traitement dynamique
Traitement actuel des eaux : non
Cours d'eau récepteur : ruisseau puis le Vauziron

HISTORIQUE ADMINISTRATIF DU SITE

Procédure d'arrêt des travaux dans le cadre de la Police des Mines :

Arrêté de type « premier donner acte » : possibilité de regroupement avec d'autres sites (*)
Arrêté de type « deuxième donner acte » : non

Installations Classées sur le site :

oui 385 q. arrêté préfectoral du 30/10/85

Autres actes administratifs pertinents :

information non recherchée dans le cadre de cette version de l'inventaire

DISPOSITIF DE SURVEILLANCE ACTUEL : air + eau selon arrêté préfectoral

CONTRAINTES LIEES AU SITE : servitudes conventionnelles (restrictions des usages de sol) enregistrées aux hypothèques le 27/12/99

UTILISATION ACTUELLE DU SITE : Absence d'utilisation particulière.

OBSERVATIONS :

La zone de stockage appartient à AREVA.

(*) Information non confirmée au stade actuel de l'inventaire

ZONE MINIERE AMBERT

TEMPLE (LE)

LOCALISATION : **BAFFIE (63)**

DERNIER TITRE MINIER ASSOCIE : **EX-PEX D'AMBERT**

Institution du dernier titre minier : 09/02/61 renouvelé le 01/04/66 puis le 19/03/71 et le 30/03/76
Titulaire du dernier titre minier : CEA puis COGEMA (09/08/77)
Situation juridique du dernier titre minier : expiré en 1981

Type d'exploitation : Travaux de Reconnaissance par Petit Chantier
Uranium extrait : 0 t
Date de début d'exploitation du site : 1955
Date de fin d'exploitation du site : 1958
Traitement du minerai sur le site : non
Stockage de résidus de traitement sur le site : non
Traitement actuel des eaux : non
Cours d'eau récepteur : absence d'information

HISTORIQUE ADMINISTRATIF DU SITE

Procédure d'arrêt des travaux dans le cadre de la Police des Mines :

Arrêté de type « premier donner acte » : sans objet
Arrêté de type « deuxième donner acte » : lettre DRIRE du 06/04/79 : abandon de travaux

Installations Classées sur le site :

absence d'Installation Classée sur le site

Autres actes administratifs pertinents :

information non recherchée dans le cadre de cette version de l'inventaire

DISPOSITIF DE SURVEILLANCE ACTUEL : visite à l'initiative de COGEMA

CONTRAINTES LIEES AU SITE : non

UTILISATION ACTUELLE DU SITE : Absence d'utilisation particulière.

OBSERVATIONS :

Une galerie a été creusée en direction du site du Poyet ; des déblais en excès ont été utilisés pour réfection des chemins et routes environnants.