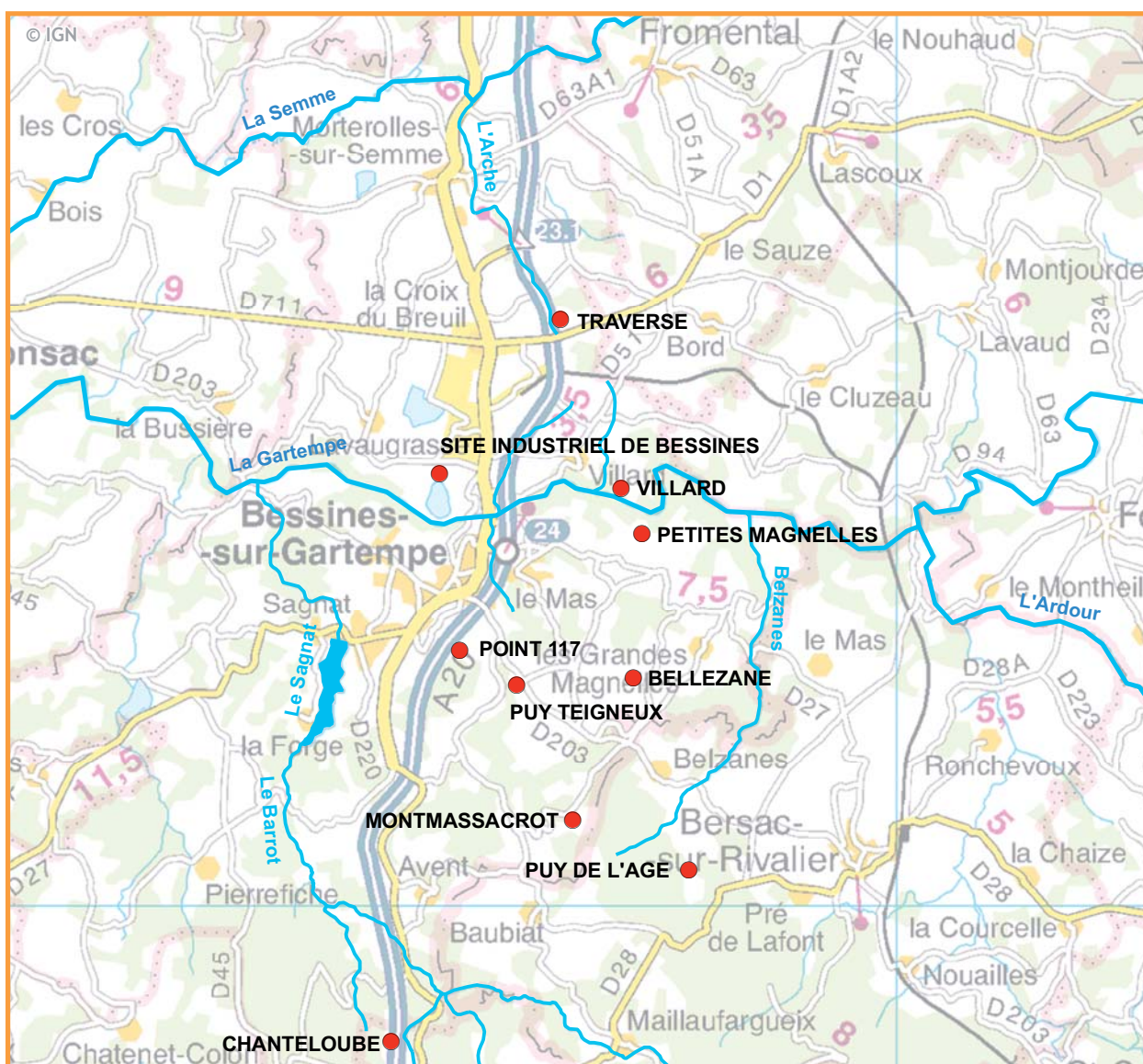
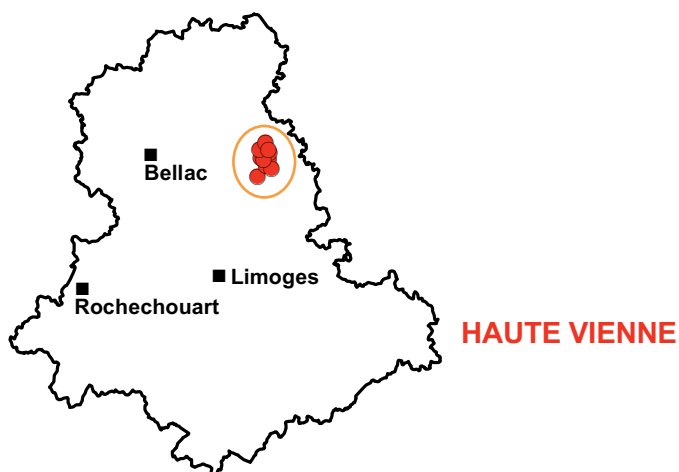


ZONE MINIÈRE DE LA GARTEMPE



BD CARTHAGE® IGN © 2007 et SCAN DEPARTEMENTAL® IGN © 2005 - Les données ou cartes IGN contenues dans ces cartes sont issues des dernières éditions IGN dont les millésimes peuvent être différents.

Légende : ● Sites miniers — Principaux cours d'eau

0 2 4 km

ZONE MINIERE GARTEMPE

BELLEZANE

BELZANE

LOCALISATION : BESSINES + BERSAC SUR RIVALLIER (87)



DERNIER TITRE MINIER ASSOCIE : CONCESSION DE LA GARTEMPE

Institution du dernier titre minier : décret du 17/07/61 pour une durée illimitée
Titulaire du dernier titre minier : CEA puis mutée à COGEMA (décret du 26/10/77)
Situation juridique du dernier titre minier : valide jusqu'en 2018

Type d'exploitation : Travaux Miniers Souterrains + Mines à Ciel Ouvert (6)
Uranium extrait : 4053 t
Date de début d'exploitation du site : 1975
Date de fin d'exploitation du site : 1992
Traitement du minerai sur le site : non
Stockage de résidus de traitement sur le site : 1,5 Mt issue de traitement dynamique ; remblayage hydraulique de certains travaux miniers souterrains
Traitement actuel des eaux : oui sur site
Cours d'eau récepteur : ruisseau des (Petites) Magnelles puis la Gartempe

HISTORIQUE ADMINISTRATIF DU SITE

Procédure d'arrêt des travaux dans le cadre de la Police des Mines :

Arrêté de type « premier donner acte » : arrêté préfectoral du 17/01/97 (TMS+ 3 MCO)
arrêté préfectoral du 3/04/97 (MCO 105/68)
arrêté préfectoral du 29/01/96 (MCO 201)

Arrêté de type « deuxième donner acte » : arrêté préfectoral du 06/11/01 (MCO 201)

Installations Classées sur le site :

MCO 201 : stockage de déchets industriels divers des exploitations, de matériaux de démolition provenant des Installations Classées à la rubrique 322- 2 ;

MCO 68 et 105 : stockage de résidus classement classé aux rubriques 1711 3a (ex 385 q, II 3a) et 167 b

Autres actes administratifs pertinents :

11/12/74 : déclaration d'ouverture de travaux souterrains

15/06/76 : déclaration d'ouverture de travaux à ciel ouvert

arrêté préfectoral du 19/06/78 : autorisant le rejet des eaux d'exhaure dans le ruisseau des Magnelles

arrêté préfectoral du 15/06/81 : autorisant le rejet des eaux d'exhaure de la mine de Bellezane

arrêté préfectoral du 14/03/83 : donnant acte de la déclaration d'ouverture de travaux à ciel ouvert (Bellezane 201)

arrêté préfectoral du 21/03/84 : donnant acte de la déclaration d'ouverture de travaux à ciel ouvert (sur indices 105, 68, D122 et 124)

arrêté préfectoral du 14/04/83 : donnant acte de l'ouverture de travaux d'extension (Bellezane 201) (demande d'ouverture de travaux du 16/11/82) et traitement des eaux (Art. 3 + 4 surveillance environnement)

arrêté préfectoral du 22/11/84 : modifiant l'arrêté du 15/06/1981 sur la qualité des eaux pour rejet dans ruisseau des Magnelles

arrêté préfectoral du 17/11/88 : autorisant le stockage des résidus issus du traitement de minerai d'uranium de l'usine SIMO de Bessines dans la mine à ciel ouvert 68-105

arrêté préfectoral du 16/06/93 : mise en demeure de régularisation (+ dossier réaménagement à produire) (mine à ciel ouvert 201)

arrêté préfectoral du 06/11/95 : relatif au réaménagement du site de stockage de Bellezane 201 (annulé)

Lettre DRIRE 27/11/1995 : demande un "dossier d'arrêt définitif des travaux et d'utilisation d'installations minières"

arrêté préfectoral du 29/01/96 : annulant et remplaçant l'arrêté préfectoral du 06/11/1995 réaménagement et donnant acte arrêt définitif des travaux MCO 201

arrêté préfectoral du 13/01/04 : prescrivant la réalisation d'un bilan de fonctionnement à COGEMA

arrêté préfectoral du 04/05/06 : portant constitution de la CLIS

arrêté préfectoral du 15/08/06 : autorisant AREVA à exploiter un site de stockage de boues et de sédiments radiologiquement marqués sur l'ancienne MCO

Date de réactualisation de la fiche : 15/11/07

DISPOSITIF DE SURVEILLANCE ACTUEL : eau + air + bioindicateurs sauf MCO 201 (arrêt suivi suite à l'arrêté de 2ème donner acte)

CONTRAINTES LIEES AU SITE : oui dans l'arrêté préfectoral du 17/01/97 et l'arrêté préfectoral du 03/04/97

UTILISATION ACTUELLE DU SITE :

Déchets Industriels Banals dans la Mine à Ciel Ouvert 201.

Sur le site, sont présents 2 propriétaires extérieurs à l'activité d'AREVA :

- l'entreprise MISTR1 qui possède, à l'intérieur d'un périmètre grillagé, les anciens bureaux des Travaux Miniers Souterrains de Bellezane.

- M. Gilles Le Bour qui a racheté l'atelier de l'ancien carreau de la Mine à Ciel Ouvert avec son entreposage de carburant et un transformateur. M. Le Bour est décédé ; les lieux ont été rachetés par la SCI GIROBI (KODECA) en 2003.

- l'entreprise BARRIAU a abandonné 2 "trémies" sur l'ancienne verse 105SE.

OBSERVATIONS :

Les résidus sont dans la Mine à Ciel Ouvert 105/68.

ZONE MINIERE GARTEMPE

CHANTELOUBE

LOCALISATION : BESSINES + RAZES (87)

DERNIER TITRE MINIER ASSOCIE : CONCESSION DE LA GARTEMPE

Institution du dernier titre minier : décret du 17/07/61 pour une durée illimitée
Titulaire du dernier titre minier : CEA puis mutée à COGEMA (décret du 26/10/77)
Situation juridique du dernier titre minier : valide jusqu'en 2018

Type d'exploitation : Mine à Ciel Ouvert (3) + Travaux Miniers Souterrains
Uranium extrait : 326 t
Date de début d'exploitation du site : 1964
Date de fin d'exploitation du site : 1979
Traitement du minerai sur le site : non
Stockage de résidus de traitement sur le site : non
Traitement actuel des eaux : non
Cours d'eau récepteur : ruisseau, étang de Sagnat puis la Gartempe

HISTORIQUE ADMINISTRATIF DU SITE

Procédure d'arrêt des travaux dans le cadre de la Police des Mines :

Arrêté de type « premier donner acte » : arrêté préfectoral du 12/08/94 : donnant acte de la déclaration d'abandon partiel
Arrêté de type « deuxième donner acte » : arrêté préfectoral du 27/04/98

Installations Classées sur le site :

absence d'Installation Classée sur le site

Autres actes administratifs pertinents :

courrier CEA du 12/12/75 : déclaration d'ouverture de travaux
arrêté préfectoral du 13/01/04 : prescrivant la réalisation d'un bilan de fonctionnement à COGEMA

DISPOSITIF DE SURVEILLANCE ACTUEL : arrêt de la surveillance

CONTRAINTES LIEES AU SITE : oui dans l'arrêté préfectoral du 12/08/94

UTILISATION ACTUELLE DU SITE : L'ancien carreau MCO correspond à l'aire de repos de RN20 (présence d'un dosimètre).

OBSERVATIONS :

La Mine à Ciel Ouvert Centre est en eau.

ZONE MINIERE GARTEMPE

MONTMASSACROT

LOCALISATION : **BESSINES (87)**



DERNIER TITRE MINIER ASSOCIE : CONCESSION DE LA GARTEMPE

Institution du dernier titre minier : décret du 17/07/61 pour une durée illimitée
Titulaire du dernier titre minier : CEA puis mutée à COGEMA (décret du 26/10/77)
Situation juridique du dernier titre minier : valide jusqu'en 2018

Type d'exploitation : Mine à Ciel Ouvert + Travaux Miniers Souterrains
Uranium extrait : 138 t
Date de début d'exploitation du site : 1976
Date de fin d'exploitation du site : 1981
Traitement du minerai sur le site : non
Stockage de résidus de traitement sur le site : 0,7 Mt issue de traitement dynamique
Traitement actuel des eaux : oui à la station de traitement de Bellezane
Cours d'eau récepteur : ruisseau des (Petites) Magnelles puis la Gartempe

HISTORIQUE ADMINISTRATIF DU SITE

Procédure d'arrêt des travaux dans le cadre de la Police des Mines :

Arrêté de type « premier donner acte » : en attente
Arrêté de type « deuxième donner acte » : non

Installations Classées sur le site :

stockage de résidus classé aux rubriques 1711 3a (ex 385 q. II 3a) et 167 b

Autres actes administratifs pertinents :

09/09/77 : déclaration d'ouverture de mine à ciel ouvert
arrêté préfectoral du 19/11/86 : autorisant l'établissement et l'exploitation d'un stockage de résidus issus du traitement de minerai d'uranium de l'usine de Bessines + surveillance
arrêté préfectoral du 10/02/95 : demandant des compléments d'informations et d'études sur le réaménagement du site de stockage
arrêté préfectoral du 13/01/04 : prescrivant la réalisation d'un bilan de fonctionnement à COGEMA

DISPOSITIF DE SURVEILLANCE ACTUEL : air + eau selon l'arrêté d'exploitation

CONTRAINTES LIEES AU SITE : oui en attente de l'arrêté préfectoral

UTILISATION ACTUELLE DU SITE : Absence d'utilisation particulière.

OBSERVATIONS :

En attente d'un arrêté préfectoral.

ZONE MINIERE GARTEMPE

PETITES MAGNELLES

LOCALISATION : BESSINES (87)

DERNIER TITRE MINIER ASSOCIE : CONCESSION DE LA GARTEMPE

Institution du dernier titre minier : décret du 17/07/61 pour une durée illimitée
Titulaire du dernier titre minier : CEA puis mutée à COGEMA (décret du 26/10/77)
Situation juridique du dernier titre minier : valide jusqu'en 2018

Type d'exploitation : Mine à Ciel Ouvert (3)
Uranium extrait : 83 t
Date de début d'exploitation du site : 1991
Date de fin d'exploitation du site : 1992
Traitement du minerai sur le site : non
Stockage de résidus de traitement sur le site : non
Traitement actuel des eaux : non
Cours d'eau récepteur : la Gartempe

HISTORIQUE ADMINISTRATIF DU SITE

Procédure d'arrêt des travaux dans le cadre de la Police des Mines :

Arrêté de type « premier donner acte » : arrêté préfectoral du 07/02/95 : délaissement
Arrêté de type « deuxième donner acte » : arrêté préfectoral du 19/02/99

Installations Classées sur le site :

absence d'Installation Classée sur le site

Autres actes administratifs pertinents :

arrêté préfectoral du 03/12/90 : donnant acte de la déclaration d'ouverture de travaux
arrêté préfectoral du 13/01/04 : prescrivant la réalisation d'un bilan de fonctionnement à COGEMA

DISPOSITIF DE SURVEILLANCE ACTUEL : arrêt de la surveillance

CONTRAINTES LIEES AU SITE : oui dans l'arrêté préfectoral du 07/02/95

UTILISATION ACTUELLE DU SITE : Quelques terrains vendus à la commune pour sentier touristique.

OBSERVATIONS :

ZONE MINIERE GARTEMPE

POINT 117

PIERRE BELLE

LOCALISATION : **BESSINES (87)**

DERNIER TITRE MINIER ASSOCIE : CONCESSION DE LA GARTEMPE

Institution du dernier titre minier : décret du 17/07/61 pour une durée illimitée
Titulaire du dernier titre minier : CEA puis mutée à COGEMA (décret du 26/10/77)
Situation juridique du dernier titre minier : valide jusqu'en 2018

Type d'exploitation : Travaux Miniers Souterrains + Mine à Ciel Ouvert (2)
Uranium extrait : 285 t
Date de début d'exploitation du site : 1969
Date de fin d'exploitation du site : 1994
Traitement du minerai sur le site : non
Stockage de résidus de traitement sur le site : non
Traitement actuel des eaux : non
Cours d'eau récepteur : la Gartempe

HISTORIQUE ADMINISTRATIF DU SITE

Procédure d'arrêt des travaux dans le cadre de la Police des Mines :

Arrêté de type « premier donner acte » : arrêté préfectoral du 15/05/96

Arrêté de type « deuxième donner acte » : arrêté préfectoral du 20/07/99

Installations Classées sur le site :

absence d'Installation Classée sur le site

Autres actes administratifs pertinents :

21/01/69 : déclaration d'ouverture de travaux à ciel ouvert

09/07/92 : déclaration d'ouverture de travaux souterrains

16/04/93 : autorisation d'ouverture des travaux miniers souterrains

arrêté préfectoral du 13/01/04 : prescrivant la réalisation d'un bilan de fonctionnement à COGEMA

DISPOSITIF DE SURVEILLANCE ACTUEL : arrêt de la surveillance

CONTRAINTES LIEES AU SITE : oui dans l'arrêté préfectoral du 15/05/96

UTILISATION ACTUELLE DU SITE : Projet de cession de la partie du site SICTOM de Bessines ; stockage inerte.

OBSERVATIONS :

Pierre Belle fait partie de ce site.

ZONE MINIERE GARTEMPE

PUY DE L'AGE

LOCALISATION : BERSAC SUR RIVALLIER (87)

DERNIER TITRE MINIER ASSOCIE : CONCESSION DE LA GARTEMPE

Institution du dernier titre minier : décret du 17/07/61 pour une durée illimitée
Titulaire du dernier titre minier : CEA puis mutée à COGEMA (décret du 26/10/77)
Situation juridique du dernier titre minier : valide jusqu'en 2018

Type d'exploitation : Mine à Ciel Ouvert (2) + Travaux Miniers Souterrains
Uranium extrait : 421 t
Date de début d'exploitation du site : 1977
Date de fin d'exploitation du site : 1993
Traitement du minerai sur le site : non
Stockage de résidus de traitement sur le site : non mais remblayage hydraulique des travaux miniers souterrains 87 t
Traitement actuel des eaux : non
Cours d'eau récepteur : ruisseau de Bellezane puis la Gartempe

HISTORIQUE ADMINISTRATIF DU SITE

Procédure d'arrêt des travaux dans le cadre de la Police des Mines :

Arrêté de type « premier donner acte » : arrêté préfectoral du 08/02/96
Arrêté de type « deuxième donner acte » : arrêté préfectoral du 17/05/99

Installations Classées sur le site :

absence d'Installation Classée sur le site

Autres actes administratifs pertinents :

arrêté préfectoral du 17/07/61 : autorisation de rejet
arrêté préfectoral du 17/04/91 : donnant acte de la déclaration d'ouverture de travaux
arrêté préfectoral du 13/01/04 : prescrivant la réalisation d'un bilan de fonctionnement à COGEMA

DISPOSITIF DE SURVEILLANCE ACTUEL : arrêt de la surveillance

CONTRAINTES LIEES AU SITE : oui dans l'arrêté préfectoral du 08/02/96

UTILISATION ACTUELLE DU SITE : Le plan d'eau et une partie des terrains sont mis à disposition de l'association "Le Martin Pêcheur" (promotion de la pêche à la mouche).

OBSERVATIONS :

La Mine à Ciel Ouvert est en eau.

ZONE MINIERE GARTEMPE

PUY TEIGNEUX

LOCALISATION : BESSINES (87)

DERNIER TITRE MINIER ASSOCIE : CONCESSION DE LA GARTEMPE

Institution du dernier titre minier : décret du 17/07/61 pour une durée illimitée
Titulaire du dernier titre minier : CEA puis mutée à COGEMA (décret du 26/10/77)
Situation juridique du dernier titre minier : valide jusqu'en 2018

Type d'exploitation : Mine à Ciel Ouvert
Uranium extrait : 85 t
Date de début d'exploitation du site : 1990
Date de fin d'exploitation du site : 1991
Traitement du minerai sur le site : non
Stockage de résidus de traitement sur le site : non
Traitement actuel des eaux : non
Cours d'eau récepteur : le Mas puis la Gartempe

HISTORIQUE ADMINISTRATIF DU SITE

Procédure d'arrêt des travaux dans le cadre de la Police des Mines :

Arrêté de type « premier donner acte » : arrêté préfectoral du 20/12/96 : donner acte à la COGEMA, Division Minière de la Crouzille, de sa déclaration d'arrêt définitif des travaux et d'utilisation d'installations minières
arrêté préfectoral du 17/06/02 modifiant les dispositions de l'arrêté préfectoral du 20 décembre 1996

Arrêté de type « deuxième donner acte » : non

Installations Classées sur le site :

absence d'Installation Classée sur le site

Autres actes administratifs pertinents :

arrêté préfectoral du 17/08/89 : donnant acte de la déclaration d'ouverture de travaux
lettre 13/06/95 : avis favorable au projet de réaménagement
arrêté préfectoral du 13/01/04 : prescrivant la réalisation d'un bilan de fonctionnement à COGEMA

DISPOSITIF DE SURVEILLANCE ACTUEL : eau (1 an) selon arrêté préfectoral du 17/06/02

CONTRAINTES LIEES AU SITE : oui dans l'arrêté préfectoral du 20/12/96

UTILISATION ACTUELLE DU SITE : Absence d'utilisation particulière.

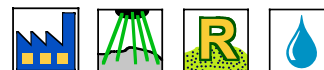
OBSERVATIONS :

ZONE MINIERE GARTEMPE

SITE INDUSTRIEL DE BESSINES

BESSINES, BRUGEAUD (LE), LAVAUGRASSE, CROIX DU BREUIL

LOCALISATION : BESSINES (87)



DERNIER TITRE MINIER ASSOCIE : CONCESSION DE LA GARTEMPE

Institution du dernier titre minier : décret du 17/07/61 pour une durée illimitée
Titulaire du dernier titre minier : CEA puis mutée à COGEMA (décret du 26/10/77)
Situation juridique du dernier titre minier : valide jusqu'en 2018

Type d'exploitation : Mine à Ciel Ouvert + Travaux Miniers Souterrains
Uranium extrait : 2124 t
Date de début d'exploitation du site : 1955
Date de fin d'exploitation du site : 1972
Traitement du minerai sur le site : usine de traitement dynamique + lixiviation en tas et lixiviation in situ
Stockage de résidus de traitement sur le site : 20 Mt dont 11,4 Mt issues du traitement dynamique et 8,6 Mt issues du traitement statique
Traitement actuel des eaux : oui sur site
Cours d'eau récepteur : la Gartempe

HISTORIQUE ADMINISTRATIF DU SITE

Procédure d'arrêt des travaux dans le cadre de la Police des Mines :

Arrêté de type « premier donner acte » : arrêté préfectoral du 26/04/96
Arrêté de type « deuxième donner acte » : non

Installations Classées sur le site :

le stockage de résidus est classé à la rubrique 167 b ;
l'usine était Installation Classée 385 q. II3a et le broyage était Installation Classée

Autres actes administratifs pertinents :

arrêté préfectoral du 11/02/54 : déclaration d'ouverture de travaux sur le site du Brugeaud
arrêté préfectoral du 29/01/58 : autorisation d'exploitation usine SIMO
arrêté préfectoral du 17/05/62 : autorisation dérivation Gartempe
arrêté préfectoral du 25/07/72 : autorisation de poursuite de l'exploitation usine SIMO
arrêté préfectoral du 02/08/90 : établissement des stockages
arrêté préfectoral du 12/11/92 : modifiant l'AP 02/08/1990
arrêté préfectoral du 26/06/95 : autorisant l'entreposage des produits de démantèlement de l'usine sur la plate-forme créée sur le bassin du Brugeaud
arrêté préfectoral du 13/12/95 : relatif au réaménagement du site Industriel de Bessines
arrêté préfectoral du 20/12/95 : autorisant un entreposage d'oxyde d'uranium appauvri à l'intérieur du site
arrêté préfectoral du 03/04/97 : autorisant le recouvrement des produits de démantèlement de l'usine de traitement de minerai (bassin du Brugeaud)
arrêté préfectoral du 23/12/02 : modificatif à l'arrêté préfectoral du 20/12/1995 en raison du 1mSv
arrêté préfectoral du 13/01/04 : prescrivant la réalisation d'un bilan de fonctionnement à COGEMA
arrêté préfectoral du 12/12/05 : prescrivant des tierces expertises du bilan de fonctionnement
arrêté préfectoral en cours de signature : modifiant l'arrêté préfectoral du 20/12/95

Date de réactualisation de la fiche : 15/11/07

DISPOSITIF DE SURVEILLANCE ACTUEL : eau + air + bioindicateurs

CONTRAINTES LIEES AU SITE : oui dans l'arrêté préfectoral du 26/04/96 : servitudes Brugeaud

UTILISATION ACTUELLE DU SITE : Siège de l'Etablissement de Bessines.

Gestion des sites miniers (CESAAM) qui regroupe :

- le réaménagement des sites miniers de la division
- la gestion administrative de tous les sites miniers après l'arrêt de leur exploitation
- les Archives de COGEMA

Entreposage d'oxyde d'uranium appauvri.

Sur le SIB sont également présents une entreprise (ALGADE) et un service de COGEMA : le SEPA.

OBSERVATIONS :

La Gartempe a été déviée au cours des travaux.

Présence d'un entreposage d'uranium appauvri (U3O8) réglementé au titre des Installations Classées.

ZONE MINIERE GARTEMPE

TRAVERSE

LOCALISATION : **BESSINES (87)**

DERNIER TITRE MINIER ASSOCIE : CONCESSION DE LA GARTEMPE

Institution du dernier titre minier : décret du 17/07/61 pour une durée illimitée
Titulaire du dernier titre minier : CEA puis mutée à COGEMA (décret du 26/10/77)
Situation juridique du dernier titre minier : valide jusqu'en 2018

Type d'exploitation : Mine à Ciel Ouvert
Uranium extrait : 68 t
Date de début d'exploitation du site : 1990
Date de fin d'exploitation du site : 1991
Traitement du minerai sur le site : non
Stockage de résidus de traitement sur le site : non
Traitement actuel des eaux : non
Cours d'eau récepteur : la Semme via un étang puis la Gartempe

HISTORIQUE ADMINISTRATIF DU SITE

Procédure d'arrêt des travaux dans le cadre de la Police des Mines :

Arrêté de type « premier donner acte » : arrêté préfectoral du 29/11/93 (délaissement)
Arrêté de type « deuxième donner acte » : arrêté préfectoral du 21/04/98

Installations Classées sur le site :

absence d'Installation Classée sur le site

Autres actes administratifs pertinents :

arrêté préfectoral du 13/09/90 : donnant acte de la déclaration d'ouverture de travaux
arrêté préfectoral du 30/08/93 : sursis au délaissement suite au dépôt du dossier et en attendant le complément d'information demandé par DRIRE
arrêté préfectoral du 13/01/04 : prescrivant la réalisation d'un bilan de fonctionnement à COGEMA

DISPOSITIF DE SURVEILLANCE ACTUEL : arrêt de la surveillance

CONTRAINTES LIEES AU SITE : oui dans l'arrêté préfectoral du 29/11/93

UTILISATION ACTUELLE DU SITE : Absence d'utilisation particulière.

OBSERVATIONS :

La Mine à Ciel Ouvert est en eau.

Convention n°92-03 du 01/04/92 avec la DDE de la Haute-Vienne : prise de stériles par la DDE pour les besoins de ses chantiers, dépôt de matériaux de terrassement inertes issus des chantiers de l'autoroute A20 par la DDE pour finir comblement fosse puis réaménagement (achevé début 1999).

ZONE MINIERE GARTEMPE

VILLARD

LOCALISATION : BESSINES (87)

DERNIER TITRE MINIER ASSOCIE : CONCESSION DE LA GARTEMPE

Institution du dernier titre minier : décret du 17/07/61 pour une durée illimitée
Titulaire du dernier titre minier : CEA puis mutée à COGEMA (décret du 26/10/77)
Situation juridique du dernier titre minier : valide jusqu'en 2018

Type d'exploitation : Mine à Ciel Ouvert + Travaux de Reconnaissance par Petit Chantier
Uranium extrait : 60 t
Date de début d'exploitation du site : 1954
Date de fin d'exploitation du site : 1973
Traitement du minerai sur le site : non
Stockage de résidus de traitement sur le site : non
Traitement actuel des eaux : non
Cours d'eau récepteur : la Gartempe

HISTORIQUE ADMINISTRATIF DU SITE

Procédure d'arrêt des travaux dans le cadre de la Police des Mines :

Arrêté de type « premier donner acte » : arrêté préfectoral du 04/07/97
Arrêté de type « deuxième donner acte » : arrêté préfectoral du 24/08/01

Installations Classées sur le site :

absence d'Installation Classée sur le site

Autres actes administratifs pertinents :

lettre 27/09/72 : déclaration d'ouverture de travaux
convention CEA SICTOM 25/11/74 : autorise SICTOM à utiliser pour décharge d'ordures ménagères (si autorisations administratives)
arrêté préfectoral du 07/01/75 : autorise exploitation décharge contrôlée d'ordures ménagères dans MCO
arrêté préfectoral du 13/01/04 : prescrivant la réalisation d'un bilan de fonctionnement à COGEMA

DISPOSITIF DE SURVEILLANCE ACTUEL : arrêt de la surveillance

CONTRAINTES LIEES AU SITE : oui dans l'arrêté préfectoral du 04/07/97

UTILISATION ACTUELLE DU SITE : Une partie du site a été utilisée comme décharge contrôlée pour les ordures ménagères par le Syndicat Intercommunal de Traitement des Ordures Ménagères (SICTOM) de Bessines sur Gartempe. Deux usines d'incinération d'OM y ont également été implantées. Ces activités sont aujourd'hui arrêtées et le site a été réaménagé.

OBSERVATIONS :