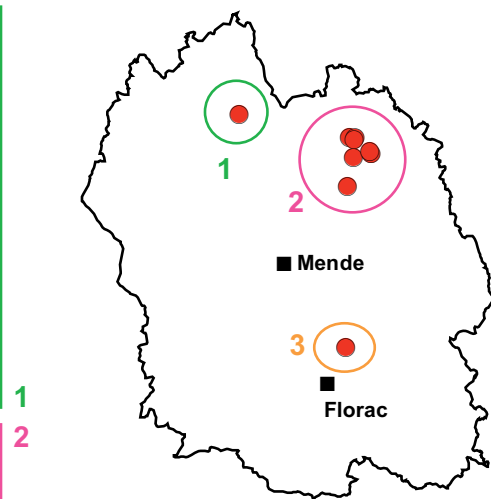
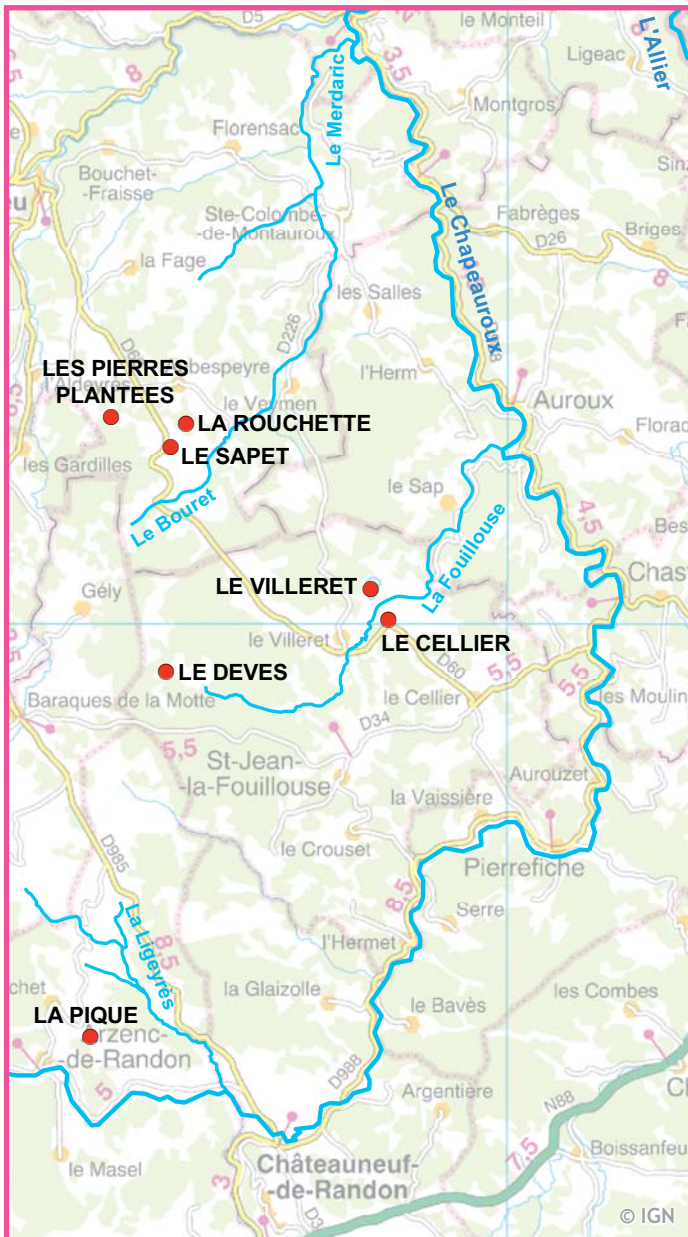


## ZONE MINIERE DE LOZERE

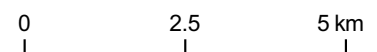


### LOZERE



BD CARTHAGE® IGN © 2007 et SCAN DEPARTEMENTAL® IGN © 2005 - Les données ou cartes IGN contenues dans ces cartes sont issues des dernières éditions IGN dont les millésimes peuvent être différents.

**Légende :** ● Sites miniers    — Principaux cours d'eau



## ZONE MINIERE LOZERE

---

### BONDONS (LES)

LOCALISATION : LES BONDONS (48)

---

#### DERNIER TITRE MINIER ASSOCIE : EX-PEX DU CROS

Institution du dernier titre minier : 22/03/76 renouvelé 22/10/81 et 29/10/86

Titulaire du dernier titre minier : CFM

Situation juridique du dernier titre minier : renoncé en 1992

---

Type d'exploitation : Travaux Miniers Souterrains + Mine à Ciel Ouvert

Uranium extrait : 338 t

Date de début d'exploitation du site : 1980

Date de fin d'exploitation du site : 1989

Traitement du minerai sur le site : non

Stockage de résidus de traitement sur le site : non

Traitement actuel des eaux : non

Cours d'eau récepteur : ruisseau puis le Tarn

---

#### HISTORIQUE ADMINISTRATIF DU SITE

##### Procédure d'arrêt des travaux dans le cadre de la Police des Mines :

Arrêté de type « premier donner acte » : arrêté préfectoral du 09/05/90 : délaissement (abrogé)

Arrêté de type « deuxième donner acte » : arrêté préfectoral du 16/01/92 : donne acte de l'abandon

##### Installations Classées sur le site :

absence d'Installation Classée sur le site

##### Autres actes administratifs pertinents :

information non recherchée dans le cadre de cette version de l'inventaire

---

DISPOSITIF DE SURVEILLANCE ACTUEL : air + eau selon l'arrêté préfectoral du 16/01/92

CONTRAINTES LIEES AU SITE : oui dans l'arrêté préfectoral du 16/01/92

---

UTILISATION ACTUELLE DU SITE : Absence d'utilisation particulière.

---

OBSERVATIONS :

## ZONE MINIERE LOZERE

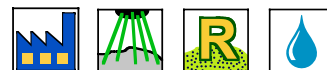
---

**CELLIER (LE)**

**FOUILLOUSE (LA), POUDRIERE (LA)**

**LOCALISATION : SAINT JEAN LA FOUILLOUSSE (48)**

---



### **DERNIER TITRE MINIER ASSOCIE : CONCESSION DE GRANDRIEU**

**Institution du dernier titre minier :** 18/09/68 pour une durée illimitée  
**Titulaire du dernier titre minier :** CFMU  
**Situation juridique du dernier titre minier :** valide jusqu'en 2018

---

**Type d'exploitation :** Travaux Miniers Souterrains + Mine à Ciel Ouvert  
**Uranium extrait :** 2283 t  
**Date de début d'exploitation du site :** 1956  
**Date de fin d'exploitation du site :** 1988  
**Traitement du minerai sur le site :** usine de traitement dynamique et lixiviation statique en tas  
**Stockage de résidus de traitement sur le site :** 5,7 Mt dont 1,7 Mt issue du traitement dynamique et 4 Mt issues du traitement statique  
**Traitement actuel des eaux :** oui  
**Cours d'eau récepteur :** la Fouillouse

---

### **HISTORIQUE ADMINISTRATIF DU SITE**

#### **Procédure d'arrêt des travaux dans le cadre de la Police des Mines :**

**Arrêté de type « premier donner acte » :** arrêté préfectoral du 18/01/93 : portant sursis au délaissement  
arrêté préfectoral du 15/04/93 : délaissement  
**Arrêté de type « deuxième donner acte » :** non

#### **Installations Classées sur le site :**

oui stockage de résidus de traitement classé à la rubrique 167 b ; arrêté préfectoral du 30/09/93 actualisé par l'arrêté préfectoral du 18/06/01

#### **Autres actes administratifs pertinents :**

arrêté préfectoral du 01/01/60 : "concernant les minerais ou résidus métallurgiques en communication avec les cours d'eau" et "concernant la préparation, fabrication et transformation de substances radioactives"  
arrêté préfectoral du 13/12/65 : "relatif aux travaux d'exploitation et de recherches de mines et substances radioactives dans le département de la Lozère"  
arrêté préfectoral du 15/07/69 : occupation temporaire de la parcelle n°208 (5270m2) dans l'emprise du site du Cellier  
arrêté préfectoral du 02/04/70 : "autorisation d'installation d'établissement classé pour la fabrication d'uranate de magnésie" + ICPE dépôt d'H<sub>2</sub>SO<sub>4</sub> (31bis)  
arrêté préfectoral du 09/07/74 : "extension du dépôt d'H<sub>2</sub>SO<sub>4</sub> concentré"  
arrêté préfectoral du 25/09/75 : extension de l'usine de traitement  
arrêté préfectoral du 09/03/79 : "autorisation de rejet des effluents industriels dans la Fouillouse"  
arrêté préfectoral du 22/03/79 : "modification et extension de l'usine de traitement" (corrigé par Arrêté du 25/04/79) et Contrôle des rejets  
arrêté préfectoral du 25/04/79 : corrige l'arrêté du 22/03/79  
arrêté préfectoral du 15/07/82 : compléments des prescriptions applicables aux différentes activités CFM  
arrêté préfectoral du 15/07/82 : dérogation temporaire à l'arrêté précédent : teneur en SO<sub>4</sub> de 350 au lieu 250 mg/l  
arrêtés préfectoraux des 18/07/83 à 12/03/84 : arrêtés modificatifs successifs des précédents SO<sub>4</sub> à 350 mg/l  
arrêté préfectoral du 12/03/84 : concerne l'élimination des déchets industriels. Comptabilité des déchets et modalité de fonctionnement de l'ICPE ; Mesures protection du stockage. Sables et boues pourront être stockées dans la MCO Cellier sous réserve d'études spécialisées et de suivi hydrogéologique ; Etude impact et projet de réaménagement  
autorisation du Ministère de l'Industrie 29/05/86 : Autorisation d'exercer des activités d'élaboration, de détention et de transfert des matières nucléaires sur le site du Cellier

*Date de réactualisation de la fiche : 15/11/07*

---

**Autres actes administratifs pertinents (suite) :**

arrêté préfectoral du 17/10/86 : modificatif de l'arrêté préfectoral du 12/03/1984

lettre de CFM 25/04/86 : lettre de demande d'extension du stockages des boues de traitement dans MCO + études CEMEREX et BRGM (13/03/84)

arrêté préfectoral du 09/06/87 : arrêté modificatif de l'arrêté préfectoral du 15/07/82 concernant utilisation d'appareils contenant des polychlorobiphényles

échanges du 21/11/89 au 16/01/91 : échanges DRIRE, CFM, IPSN : recommandations DRIRE, projets abandon par CFM, avis IPSN, dossiers complémentaires

---

**DISPOSITIF DE SURVEILLANCE ACTUEL** : air + eau + bioindicateurs selon arrêté préfectoral

**CONTRAINTES LIEES AU SITE** : oui

---

**UTILISATION ACTUELLE DU SITE** : Absence d'utilisation particulière.

---

**OBSERVATIONS :**

Jusqu'en avril 1990 a eu lieu sur ce site le traitement de minerais des Bondons par lixiviation en tas.

## ZONE MINIERE LOZERE

---

### DEVES (LE)

LOCALISATION : SAINT JEAN LA FOUILLOUSSE (48)

---

### DERNIER TITRE MINIER ASSOCIE : CONCESSION DE GRANDRIEU

Institution du dernier titre minier : 18/09/68 pour une durée illimitée  
Titulaire du dernier titre minier : CFMU  
Situation juridique du dernier titre minier : valide jusqu'en 2018

---

Type d'exploitation : Tranchée  
Uranium extrait : 2 t  
Date de début d'exploitation du site : 1982  
Date de fin d'exploitation du site : 1982  
Traitement du minerai sur le site : non  
Stockage de résidus de traitement sur le site : non  
Traitement actuel des eaux : non  
Cours d'eau récepteur : absence d'information

---

### HISTORIQUE ADMINISTRATIF DU SITE

#### Procédure d'arrêt des travaux dans le cadre de la Police des Mines :

Arrêté de type « premier donner acte » : sans objet  
Arrêté de type « deuxième donner acte » : sans objet

#### Installations Classées sur le site :

absence d'Installation Classée sur le site

#### Autres actes administratifs pertinents :

lettre DRIRE du 01/10/80

---

DISPOSITIF DE SURVEILLANCE ACTUEL : non

CONTRAINTES LIEES AU SITE : non

---

UTILISATION ACTUELLE DU SITE : Absence d'utilisation particulière.

---

OBSERVATIONS :

## ZONE MINIERE LOZERE

---

### PIERRES PLANTEES (LES)

LOCALISATION : **GRANDRIEU (48)**

---

### DERNIER TITRE MINIER ASSOCIE : CONCESSION DE GRANDRIEU

Institution du dernier titre minier : 18/09/68 pour une durée illimitée  
Titulaire du dernier titre minier : CFMU  
Situation juridique du dernier titre minier : valide jusqu'en 2018

---

Type d'exploitation : Travaux Miniers Souterrains + Mine à Ciel Ouvert  
Uranium extrait : 1280 t  
Date de début d'exploitation du site : 1958  
Date de fin d'exploitation du site : 1987  
Traitement du minerai sur le site : non  
Stockage de résidus de traitement sur le site : non  
Traitement actuel des eaux : non  
Cours d'eau récepteur : absence d'information

---

### HISTORIQUE ADMINISTRATIF DU SITE

#### Procédure d'arrêt des travaux dans le cadre de la Police des Mines :

Arrêté de type « premier donner acte » : lettre DRIRE du 18/10/88 : délaissement  
Arrêté de type « deuxième donner acte » : non

#### Installations Classées sur le site :

absence d'Installation Classée sur le site

#### Autres actes administratifs pertinents :

information non recherchée dans le cadre de cette version de l'inventaire

---

DISPOSITIF DE SURVEILLANCE ACTUEL : air + eau à l'initiative de COGEMA

CONTRAINTES LIEES AU SITE : non

---

UTILISATION ACTUELLE DU SITE : Absence d'utilisation particulière.

---

OBSERVATIONS :

## ZONE MINIERE LOZERE

---

**PIQUE (LA)**

**ARZENC DE RANDON**

**LOCALISATION : ARZENC DE RANDON (48)**

---

**DERNIER TITRE MINIER ASSOCIE : HORS TITRE**

**Institution du dernier titre minier :** sans objet

**Titulaire du dernier titre minier :** sans objet

**Situation juridique du dernier titre minier :** sans objet

---

**Type d'exploitation :** Tranchée

**Uranium extrait :** absence d'information

**Date de début d'exploitation du site :** absence d'information

**Date de fin d'exploitation du site :** absence d'information

**Traitement du minerai sur le site :** non

**Stockage de résidus de traitement sur le site :** non

**Traitement actuel des eaux :** non

**Cours d'eau récepteur :** absence d'information

---

### HISTORIQUE ADMINISTRATIF DU SITE

**Procédure d'arrêt des travaux dans le cadre de la Police des Mines :**

**Arrêté de type « premier donner acte » :** sans objet

**Arrêté de type « deuxième donner acte » :** sans objet

**Installations Classées sur le site :**

absence d'Installation Classée sur le site

**Autres actes administratifs pertinents :**

arrêté préfectoral du 19/08/80

---

**DISPOSITIF DE SURVEILLANCE ACTUEL :** non

**CONTRAINTES LIEES AU SITE :** non

---

**UTILISATION ACTUELLE DU SITE :** Absence d'utilisation particulière.

---

**OBSERVATIONS :**

100 m3 de minerai pauvre sont stockés sur ce site.

## ZONE MINIERE LOZERE

---

**ROUCHETTE (LA)**

LOCALISATION : **GRANDRIEU (48)**

---

**DERNIER TITRE MINIER ASSOCIE :** **CONCESSION DE GRANDRIEU**

**Institution du dernier titre minier :** 18/09/68 pour une durée illimitée

**Titulaire du dernier titre minier :** CFMU

**Situation juridique du dernier titre minier :** valide jusqu'en 2018

---

**Type d'exploitation :** Tranchée

**Uranium extrait :** absence d'information

**Date de début d'exploitation du site :** 1977

**Date de fin d'exploitation du site :** absence d'information

**Traitement du minerai sur le site :** non

**Stockage de résidus de traitement sur le site :** non

**Traitement actuel des eaux :** non

**Cours d'eau récepteur :** absence d'information

---

### HISTORIQUE ADMINISTRATIF DU SITE

**Procédure d'arrêt des travaux dans le cadre de la Police des Mines :**

**Arrêté de type « premier donner acte » :** sans objet

**Arrêté de type « deuxième donner acte » :** sans objet

**Installations Classées sur le site :**

absence d'Installation Classée sur le site

**Autres actes administratifs pertinents :**

information non recherchée dans le cadre de cette version de l'inventaire

---

**DISPOSITIF DE SURVEILLANCE ACTUEL :** non

**CONTRAINTES LIEES AU SITE :** non

---

**UTILISATION ACTUELLE DU SITE :** Absence d'utilisation particulière.

---

**OBSERVATIONS :**



## ZONE MINIERE LOZERE

---

**SAINT ALBAN**

**MONTALBERT**

LOCALISATION : **SAINT ALBAN SUR LIMAGNOLE**

---

### **DERNIER TITRE MINIER ASSOCIE : EX-PEX DE MONTALBERT**

Institution du dernier titre minier : 17/08/65 renouvelé le 21/06/76

Titulaire du dernier titre minier : CFMU

Situation juridique du dernier titre minier : expiré

---

Type d'exploitation : Travaux Miniers Souterrains + Mine à Ciel Ouvert

Uranium extrait : absence d'information

Date de début d'exploitation du site : absence d'information

Date de fin d'exploitation du site : 1977

Traitement du minerai sur le site : non

Stockage de résidus de traitement sur le site : non

Traitement actuel des eaux : non

Cours d'eau récepteur : absence d'information

---

### **HISTORIQUE ADMINISTRATIF DU SITE**

#### **Procédure d'arrêt des travaux dans le cadre de la Police des Mines :**

Arrêté de type « premier donner acte » : absence d'information

Arrêté de type « deuxième donner acte » : absence d'information

#### **Installations Classées sur le site :**

absence d'Installation Classée sur le site

#### **Autres actes administratifs pertinents :**

information non recherchée dans le cadre de cette version de l'inventaire

---

**DISPOSITIF DE SURVEILLANCE ACTUEL :** absence d'information

**CONTRAINTES LIEES AU SITE :** absence d'information

---

**UTILISATION ACTUELLE DU SITE :** Absence d'utilisation particulière.

---

#### **OBSERVATIONS :**

Réaménagé avec un plan d'eau.

## ZONE MINIERE LOZERE

---

### SAPET (LE)

LOCALISATION : GRANDRIEU (48)

---

### DERNIER TITRE MINIER ASSOCIE : CONCESSION DE GRANDRIEU

Institution du dernier titre minier : 18/09/68 pour une durée illimitée  
Titulaire du dernier titre minier : CFMU  
Situation juridique du dernier titre minier : valide jusqu'en 2018

---

Type d'exploitation : Travaux de Reconnaissance par Petit Chantier  
Uranium extrait : 20 t  
Date de début d'exploitation du site : absence d'information  
Date de fin d'exploitation du site : absence d'information  
Traitement du minerai sur le site : non  
Stockage de résidus de traitement sur le site : non  
Traitement actuel des eaux : non  
Cours d'eau récepteur : absence d'information

---

### HISTORIQUE ADMINISTRATIF DU SITE

#### Procédure d'arrêt des travaux dans le cadre de la Police des Mines :

Arrêté de type « premier donner acte » : sans objet  
Arrêté de type « deuxième donner acte » : sans objet

#### Installations Classées sur le site :

absence d'Installation Classée sur le site

#### Autres actes administratifs pertinents :

information non recherchée dans le cadre de cette version de l'inventaire

---

DISPOSITIF DE SURVEILLANCE ACTUEL : non

CONTRAINTES LIEES AU SITE : non

---

UTILISATION ACTUELLE DU SITE : Absence d'utilisation particulière.

---

### OBSERVATIONS :

Travaux de remblayage récemment.

## ZONE MINIERE LOZERE

---

### VILLERET (LE)

LOCALISATION : SAINT JEAN LA FOUILLOUSSE (48)

---

#### DERNIER TITRE MINIER ASSOCIE : CONCESSION DE GRANDRIEU

Institution du dernier titre minier : 18/09/68 pour une durée illimitée  
Titulaire du dernier titre minier : CFMU  
Situation juridique du dernier titre minier : valide jusqu'en 2018

---

Type d'exploitation : Travaux Miniers Souterrains + Mine à Ciel Ouvert  
Uranium extrait : 427 t  
Date de début d'exploitation du site : 1962  
Date de fin d'exploitation du site : 1988  
Traitement du minerai sur le site : non  
Stockage de résidus de traitement sur le site : non  
Traitement actuel des eaux : non  
Cours d'eau récepteur : la Fouillouse

---

#### HISTORIQUE ADMINISTRATIF DU SITE

##### Procédure d'arrêt des travaux dans le cadre de la Police des Mines :

Arrêté de type « premier donner acte » : lettre DRIRE du 19/09/89 : délaissement  
Arrêté de type « deuxième donner acte » : non

##### Installations Classées sur le site :

absence d'Installation Classée sur le site

##### Autres actes administratifs pertinents :

information non recherchée dans le cadre de cette version de l'inventaire

---

DISPOSITIF DE SURVEILLANCE ACTUEL : eau d'après Lettre DRIRE du 19/09/89

CONTRAINTES LIEES AU SITE : non

---

UTILISATION ACTUELLE DU SITE : Zone de loisirs, pêche.

---

#### OBSERVATIONS :

Création d'un lac artificiel.