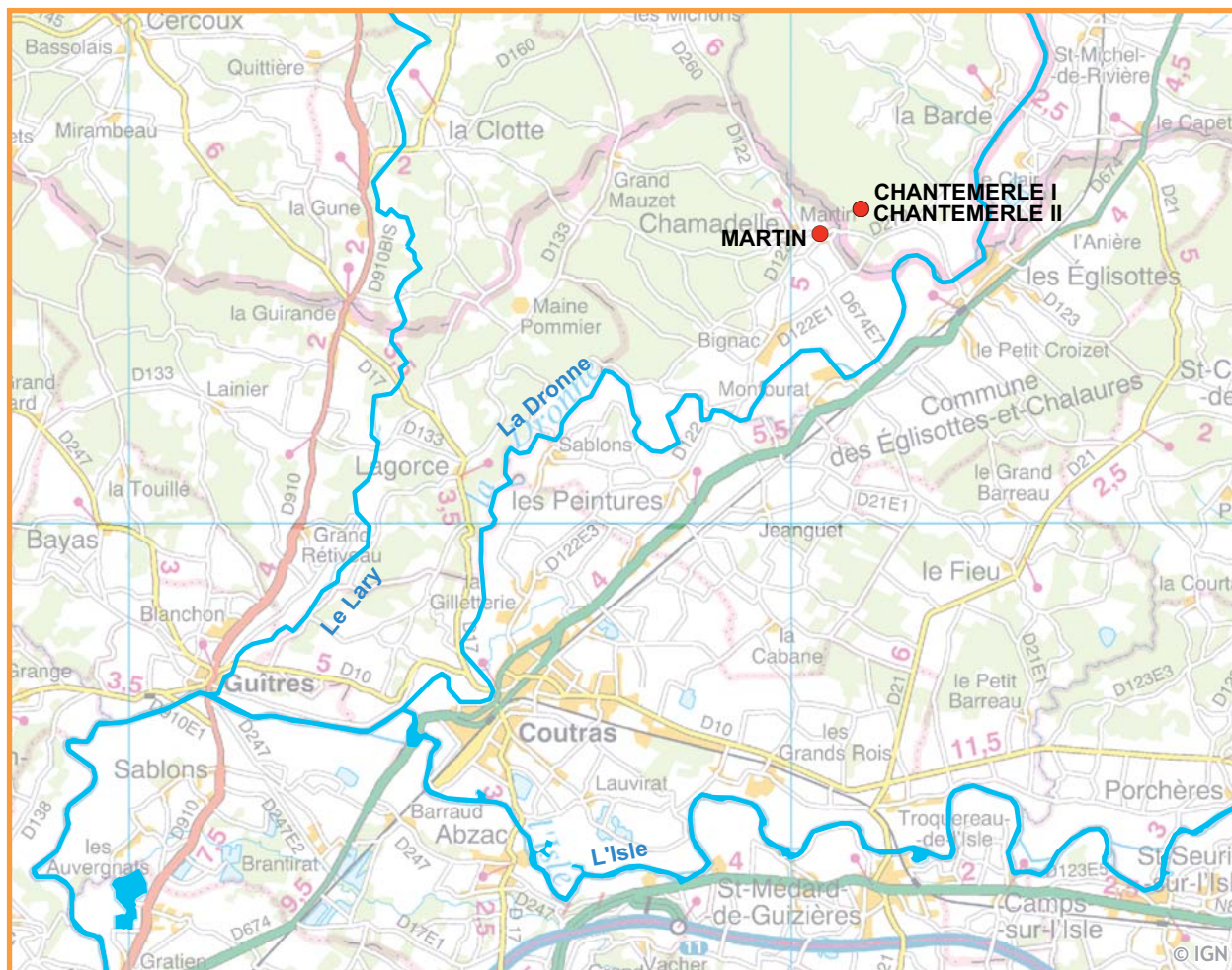
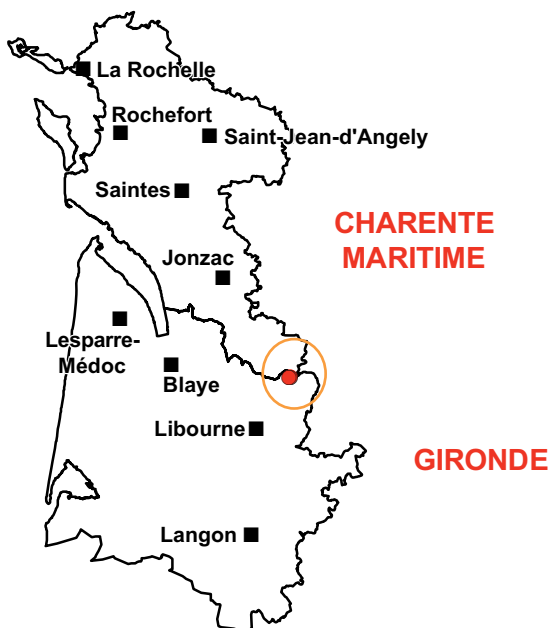
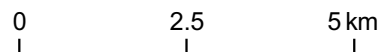


ZONE MINIERE DE L'AQUITAINE



BD CARTHAGE© IGN © 2007 et SCAN DEPARTEMENTAL© IGN © 2005 - Les données ou cartes IGN contenues dans ces cartes sont issues des dernières éditions IGN dont les millésimes peuvent être différents.

Légende : ● Sites miniers — Principaux cours d'eau



ZONE MINIERE AQUITAINE

CHANTEMERLE II

JEAN VINCENT

LOCALISATION : LA BARDE (17)

DERNIER TITRE MINIER ASSOCIE : CONCESSION DU FIEU

Institution du dernier titre minier : décret du 11/09/84 pour 50 ans
Titulaire du dernier titre minier : COGEMA
Situation juridique du dernier titre minier : valide jusqu'en 2018

Type d'exploitation : Tranchée
Uranium extrait : 0 t
Date de début d'exploitation du site : 1987
Date de fin d'exploitation du site : 1988
Traitement du minerai sur le site : non
Stockage de résidus de traitement sur le site : non
Traitement actuel des eaux : non
Cours d'eau récepteur : absence d'information

HISTORIQUE ADMINISTRATIF DU SITE

Procédure d'arrêt des travaux dans le cadre de la Police des Mines :

Arrêté de type « premier donner acte » : sans objet
Arrêté de type « deuxième donner acte » : sans objet

Installations Classées sur le site :

absence d'Installation Classée sur le site

Autres actes administratifs pertinents :

information non recherchée dans le cadre de cette version de l'inventaire

DISPOSITIF DE SURVEILLANCE ACTUEL : visite à l'initiative de COGEMA

CONTRAINTES LIEES AU SITE : non

UTILISATION ACTUELLE DU SITE : Absence d'utilisation particulière.

OBSERVATIONS :

Minerai extrait pour essai de lixiviation au SEPA Bessines.
Travaux de délaissement en accord avec la DRIRE.

ZONE MINIERE AQUITAINE

CHANTEMERLE I

JEAN VINCENT

LOCALISATION : **LA BARDE (17)**

DERNIER TITRE MINIER ASSOCIE : CONCESSION DU FIEU

Institution du dernier titre minier : décret du 11/09/84 pour 50 ans
Titulaire du dernier titre minier : COGEMA
Situation juridique du dernier titre minier : valide jusqu'en 2018

Type d'exploitation : Tranchée
Uranium extrait : 0 t
Date de début d'exploitation du site : 1981
Date de fin d'exploitation du site : 1981
Traitement du minerai sur le site : non
Stockage de résidus de traitement sur le site : non
Traitement actuel des eaux : non
Cours d'eau récepteur : absence d'information

HISTORIQUE ADMINISTRATIF DU SITE

Procédure d'arrêt des travaux dans le cadre de la Police des Mines :

Arrêté de type « premier donner acte » : sans objet
Arrêté de type « deuxième donner acte » : sans objet

Installations Classées sur le site :

absence d'Installation Classée sur le site

Autres actes administratifs pertinents :

information non recherchée dans le cadre de cette version de l'inventaire

DISPOSITIF DE SURVEILLANCE ACTUEL : visite à l'initiative de COGEMA

CONTRAINTES LIEES AU SITE : non

UTILISATION ACTUELLE DU SITE : Absence d'utilisation particulière.

OBSERVATIONS :

Minerai extrait pour prélèvement d'échantillons en vue d'essai de traitement de minerai à l'échelle industrielle au SEPA Bessines.

ZONE MINIERE AQUITAINE

MARTIN

JEAN VINCENT

LOCALISATION : CHAMADELLE (33)

DERNIER TITRE MINIER ASSOCIE : CONCESSION DU FIEU

Institution du dernier titre minier : décret du 11/09/84 pour 50 ans
Titulaire du dernier titre minier : COGEMA
Situation juridique du dernier titre minier : valide jusqu'en 2018

Type d'exploitation : Tranchée
Uranium extrait : 0 t
Date de début d'exploitation du site : 1988
Date de fin d'exploitation du site : 1988
Traitement du minerai sur le site : non
Stockage de résidus de traitement sur le site : non
Traitement actuel des eaux : non
Cours d'eau récepteur : absence d'information

HISTORIQUE ADMINISTRATIF DU SITE

Procédure d'arrêt des travaux dans le cadre de la Police des Mines :

Arrêté de type « premier donner acte » : sans objet
Arrêté de type « deuxième donner acte » : sans objet

Installations Classées sur le site :

absence d'Installation Classée sur le site

Autres actes administratifs pertinents :

information non recherchée dans le cadre de cette version de l'inventaire

DISPOSITIF DE SURVEILLANCE ACTUEL : visite à l'initiative de COGEMA

CONTRAINTES LIEES AU SITE : non

UTILISATION ACTUELLE DU SITE : Absence d'utilisation particulière.

OBSERVATIONS :

Minerai extrait pour prélèvement échantillon pour essai de traitement de minerai à l'échelle industrielle au SEPA Bessines ; travaux de délaissement en accord avec la DRIRE.